



**Акционерное общество «Газпром газораспределение Курск»
(АО «Газпром газораспределение Курск»)**

ул. Аэродромная, д. 18, г. Курск, Курская область, Российская Федерация, 305040
тел.: +7 (4712) 39-99-47, факс: +7 (4712) 39-99-46, e-mail: mail@kurskgaz.ru, www.kurskgaz.ru
ОКПО 03277587. ОГРН 1024600937371. ИНН 4629015425, КПП 463201001

**ПРИЛОЖЕНИЕ 2
УТВЕРЖДЕН
постановлением**

от _____ 2019 года
№ _____

Основная часть проекта межевания территории

**По установлению границ и вычислению площади земельного участка - для
объекта:**

**«Газопровод низкого давления к домам для детей-сирот и детей, оставшихся без
попечения родителей, по ул.Сидорова и ул.Радужная в п.Золотухино
Золотухинского района Курской области»**

Кадастровый инженер _____ Комиссарова О.Ф.

Курск 2019 г.

№ п/п	Содержание	Номера листов
1	2	3
1	Пояснительная записка	3
2	Каталог координат	4-5
3	План границ земельного участка	6
4	Экспликация	7
5	Схема расположения земельного участка на кадастровом плане территории	8

Пояснительная записка

Проект межевания территории разрабатывается в целях определения местоположения границ образуемых и изменяемых земельных участков для строительства объекта: «Газопровод низкого давления к домам для детей-сирот и детей, оставшихся без попечения родителей, по ул.Сидорова и ул.Радужная в п.Золотухино Золотухинского района Курской области».

При подготовке проекта межевания территории работы проводились в соответствии с градостроительными регламентами и нормами отвода земельных участков для конкретных видов деятельности, установленными в соответствии с федеральными законами, техническими регламентами. Полоса отвода определена картометрическим методом с использованием картографических материалов в виде топографической съемки.

Площадь полосы отвода вычислена на персональной ЭВМ с использованием программного обеспечения «Digitals Professional» и составила по фактически сложившейся границе на момент выполнения работ – 4 357 кв.м.

Протяжённость линейной части газопровода по пикетам составила – 152,0 м

Полоса отвода под строительство газопровода располагается на территории п. Золотухино Золотухинского района Курской области (кадастровый квартал: 46:07:010103 – земли населенных пунктов)

Полоса отвода для строительства объекта: «Газопровод низкого давления к домам для детей-сирот и детей, оставшихся без попечения родителей, по ул.Сидорова и ул.Радужная в п.Золотухино Золотухинского района Курской области» предусматривает формирование следующих земельных участков и частей:

- :1082/чзу1 - 637 - земли населенных пунктов – коммунальное обслуживание;
- :961/чзу1 - 498 – земли населенных пунктов – коммунальное обслуживание;
- :1083/чзу1 - 214 - земли населенных пунктов – коммунальное обслуживание;
- :961/чзу2 - 519 – земли населенных пунктов – коммунальное обслуживание;
- :1084/чзу1 - 258 - земли населенных пунктов – коммунальное обслуживание;
- :961/чзу3 – 364 – земли населенных пунктов – коммунальное обслуживание;
- :961/чзу4 – 60 – земли населенных пунктов – коммунальное обслуживание;
- :961/чзу5 – 60 – земли населенных пунктов – коммунальное обслуживание;
- :961/чзу6 – 1119 – земли населенных пунктов – коммунальное обслуживание;
- :1085/чзу1 – 430 – земли населенных пунктов – коммунальное обслуживание;
- :961/чзу7 – 78 – земли населенных пунктов – коммунальное обслуживание;
- :961/чзу8 – 60 – земли населенных пунктов – коммунальное обслуживание;
- :961/чзу9 – 60 – земли населенных пунктов – коммунальное обслуживание.

Работы выполнены в соответствии с требованиями: «Инструкция по межеванию земель» -1996 г.; «Методические рекомендации по проведению межевания объектов землеустройства» от 17.02.2003 г. с учетом утвержденных изменений от 18.04.2003 г.

По результатам проведенных работ вычислена площадь полосы отвода для строительства объекта: «Газопроводы высокого 1-й категории и среднего давления к объекту: «Газопровод низкого давления к домам для детей-сирот и детей, оставшихся без попечения родителей, по ул.Сидорова и ул.Радужная в п.Золотухино Золотухинского района Курской области».

Каталог координат образуемых участков

участок №1

№	X	Y
1	460 886,44	1 312 812,94
2	460 885,69	1 312 814,51
3	460 882,77	1 312 813,13
4	460 966,26	1 312 638,70
5	460 969,29	1 312 640,15
6	460 937,46	1 312 706,54
7	460 934,86	1 312 711,95

Площадь части земельного участка 637 кв. м.

участок №2

№	X	Y
1	460 969,29	1 312 640,15
2	460 972,22	1 312 641,56
3	460 955,64	1 312 676,13
4	460 942,99	1 312 702,51
5	460 979,18	1 312 719,56
6	460 982,12	1 312 720,94
7	460 979,53	1 312 726,34
8	460 937,46	1 312 706,54

Площадь части земельного участка 498 кв. м.

участок №3

№	X	Y
1	461 024,64	1 312 747,56
2	461 023,87	1 312 749,01
3	460 942,73	1 312 710,99
4	460 940,91	1 312 714,79
5	460 934,86	1 312 711,95
6	460 937,46	1 312 706,54
7	460 979,53	1 312 726,34
8	460 982,12	1 312 720,94
9	460 985,29	1 312 722,42
10	460 982,70	1 312 727,83

Площадь части земельного участка 214 кв. м.

участок №4

№	X	Y
1	460 985,29	1 312 722,42
2	460 988,23	1 312 723,80
3	461 024,43	1 312 740,83
4	461 060,63	1 312 757,86
5	461 063,57	1 312 759,24
6	461 060,97	1 312 764,65
7	461 024,64	1 312 747,56
8	460 982,70	1 312 727,83

Площадь части земельного участка 519 кв. м.

участок №5

№	X	Y
1	461 109,43	1 312 789,09
2	461 074,79	1 312 772,86
3	461 072,90	1 312 776,89
4	461 063,85	1 312 772,63
5	461 065,73	1 312 768,62
6	461 044,08	1 312 758,48
7	461 042,22	1 312 762,45
8	461 033,17	1 312 758,20
9	461 035,03	1 312 754,23
10	461 023,87	1 312 749,01
11	461 024,64	1 312 747,56
12	461 060,97	1 312 764,65
13	461 063,57	1 312 759,24
14	461 066,73	1 312 760,73
15	461 064,14	1 312 766,14
16	461 111,05	1 312 788,21

Площадь части земельного участка 258 кв. м.

участок №6

№	X	Y
1	461 066,73	1 312 760,73
2	461 069,68	1 312 762,11
3	461 105,87	1 312 779,14
4	461 106,95	1 312 776,89
5	461 107,76	1 312 777,27
6	461 108,40	1 312 775,91
7	461 117,45	1 312 780,16
8	461 114,58	1 312 786,28
9	461 111,05	1 312 788,21
10	461 064,14	1 312 766,14

Площадь части земельного участка 364 кв. м.

участок №7

№	X	Y
1	461 063,85	1 312 772,63
2	461 072,90	1 312 776,89
3	461 070,35	1 312 782,32
4	461 061,31	1 312 778,06

Площадь части земельного участка 60 кв. м.

участок №8

№	X	Y
1	461 033,17	1 312 758,20
2	461 042,22	1 312 762,45
3	461 039,67	1 312 767,89
4	461 030,62	1 312 763,64

Площадь части земельного участка 60 кв. м.

участок №9

№	X	Y
1	460 934,86	1 312 711,95
2	460 940,91	1 312 714,79
3	460 938,31	1 312 720,21
4	460 935,21	1 312 718,75
5	460 913,59	1 312 763,83
6	460 891,97	1 312 808,92
7	460 910,07	1 312 817,43
8	460 928,17	1 312 825,95
9	460 946,26	1 312 834,46
10	460 964,36	1 312 842,97
11	460 969,24	1 312 845,27
12	460 978,20	1 312 849,48
13	461 008,49	1 312 832,92
14	461 011,48	1 312 826,53
15	461 015,94	1 312 831,68
16	461 024,42	1 312 827,02
17	461 025,29	1 312 827,43
18	460 975,33	1 312 854,76
19	460 886,44	1 312 812,94

Площадь части земельного участка 1 119 кв. м.

участок №10

№	X	Y
1	461 008,83	1 312 839,46
2	460 977,00	1 312 857,25
3	460 940,76	1 312 840,31
4	460 938,91	1 312 844,26
5	460 929,86	1 312 840,01
6	460 931,70	1 312 836,07
7	460 905,65	1 312 823,89
8	460 903,85	1 312 827,77
9	460 894,80	1 312 823,52
10	460 896,59	1 312 819,66
11	460 885,69	1 312 814,51
12	460 886,44	1 312 812,94
13	460 975,33	1 312 854,76
14	461 025,29	1 312 827,43
15	461 029,21	1 312 829,27
16	461 009,24	1 312 840,20

Площадь части земельного участка 430 кв. м.

участок №11

№	X	Y
1	461 029,21	1 312 829,27
2	461 032,85	1 312 830,99
3	461 010,82	1 312 843,04
4	461 009,24	1 312 840,20

Площадь части земельного участка 78 кв. м.

участок №12

№	X	Y
1	460 929,86	1 312 840,01
2	460 938,91	1 312 844,26
3	460 936,37	1 312 849,70
4	460 927,32	1 312 845,44

Площадь части земельного участка 60 кв. м.

участок №13













№	X	Y
1	460 894,80	1 312 823,52
2	460 903,85	1 312 827,77
3	460 901,33	1 312 833,21
4	460 892,28	1 312 828,96

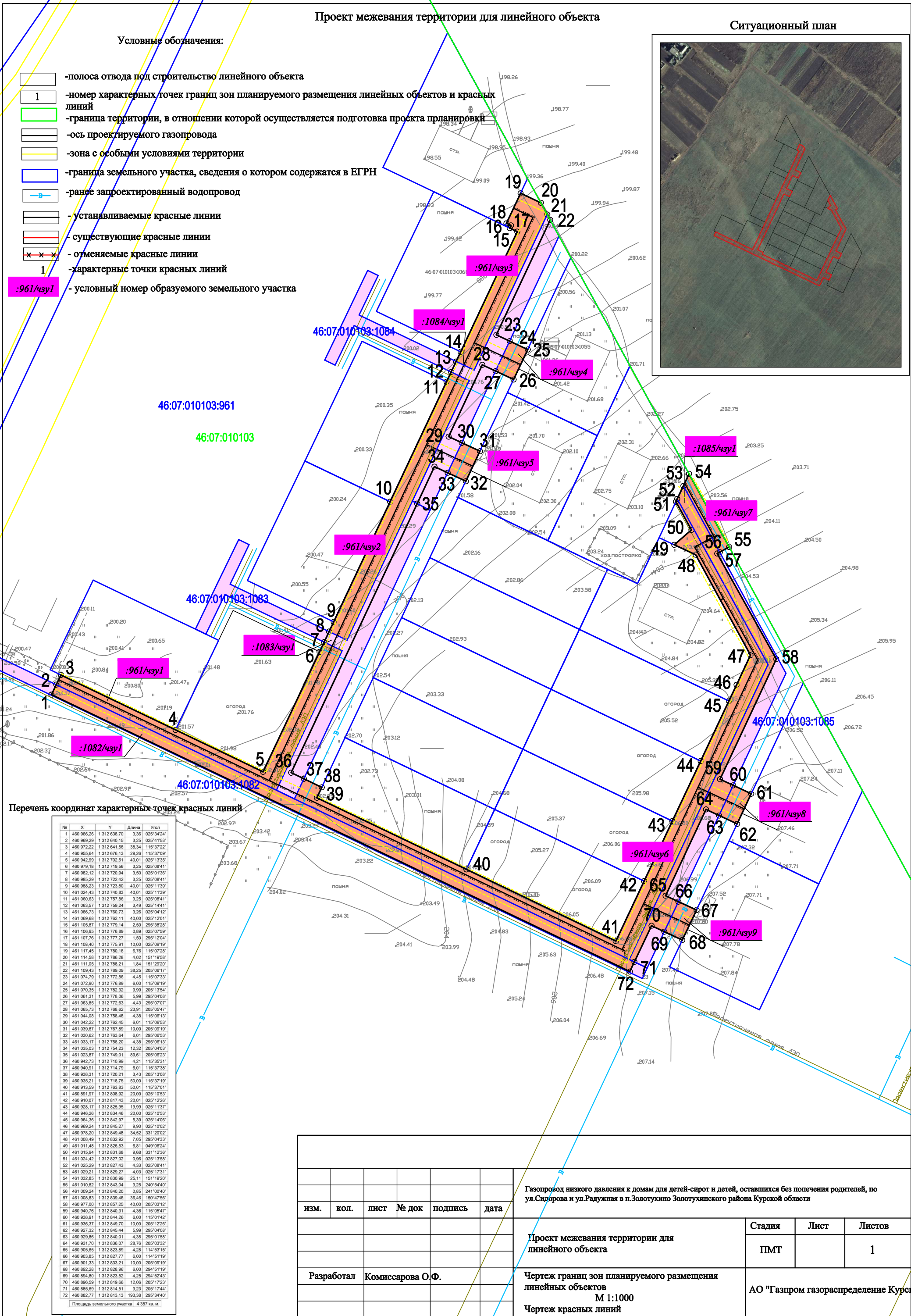
Площадь части земельного участка 60 кв. м.

Проект межевания территории для линейного объекта

Ситуационный план

Условные обозначения:

-  -полоса отвода под строительство линейного объекта
-  -номер характерных точек границ зон планируемого размещения линейных объектов и красных линий
-  -граница территории, в отношении которой осуществляется подготовка проекта планировки
-  -ось проектируемого газопровода
-  -зона с особыми условиями территории
-  -граница земельного участка, сведения о котором содержатся в ЕГРН
-  -ранее запроектированный водопровод
-  -устанавливаемые красные линии
-  -существующие красные линии
-  -отменяемые красные линии
-  -характерные точки красных линий
-  - условный номер образуемого земельного участка



Перечень координат характерных точек красных линий

№	X	Y	Длина	Угол
1	480 966.26	1 312 838.70	3.36	025°34'24"
2	480 969.29	1 312 840.15	3.25	025°41'53"
3	480 972.22	1 312 841.56	38.34	115°37'22"
4	480 955.64	1 312 876.13	29.26	115°37'09"
5	480 942.99	1 312 702.51	40.01	025°13'55"
6	480 979.18	1 312 719.56	3.25	025°08'41"
7	480 982.12	1 312 720.94	3.50	025°01'36"
8	480 985.29	1 312 722.42	3.25	025°08'41"
9	480 988.23	1 312 723.80	40.01	025°11'39"
10	481 024.43	1 312 740.83	40.01	025°11'39"
11	481 060.63	1 312 757.86	3.25	025°08'41"
12	481 063.57	1 312 759.24	3.49	025°14'41"
13	481 066.73	1 312 760.73	3.26	025°04'12"
14	481 069.68	1 312 762.11	40.00	025°12'01"
15	481 105.87	1 312 779.14	2.50	295°38'28"
16	481 106.95	1 312 776.89	0.89	025°07'59"
17	481 107.76	1 312 777.27	1.50	295°12'04"
18	481 108.40	1 312 775.91	10.00	025°09'19"
19	481 117.45	1 312 780.16	6.76	115°07'28"
20	481 114.58	1 312 786.28	4.02	151°19'58"
21	481 111.05	1 312 788.21	1.84	151°29'20"
22	481 109.43	1 312 789.09	38.25	205°06'17"
23	481 074.79	1 312 772.86	4.45	115°07'33"
24	481 072.90	1 312 776.89	6.00	115°09'19"
25	481 070.35	1 312 782.32	9.99	205°13'54"
26	481 061.31	1 312 778.06	5.99	295°04'08"
27	481 063.85	1 312 772.63	4.43	295°07'07"
28	481 065.73	1 312 788.62	23.91	205°05'47"
29	481 044.08	1 312 758.48	4.38	115°06'13"
30	481 042.22	1 312 762.45	6.01	115°06'53"
31	481 039.87	1 312 761.89	10.00	025°07'59"
32	481 030.82	1 312 763.64	6.01	295°05'53"
33	481 033.17	1 312 758.20	4.38	295°06'13"
34	481 035.03	1 312 754.23	12.32	205°04'03"
35	481 023.87	1 312 749.01	89.61	205°06'23"
36	480 942.73	1 312 710.99	4.21	115°35'31"
37	480 940.91	1 312 714.79	6.01	115°37'38"
38	480 936.31	1 312 720.21	3.43	205°13'08"
39	480 935.21	1 312 718.76	50.00	115°19'20"
40	480 913.59	1 312 763.83	50.01	115°37'01"
41	480 891.97	1 312 808.92	20.00	025°10'53"
42	480 910.07	1 312 817.43	20.01	025°12'26"
43	480 928.17	1 312 825.95	19.99	025°11'37"
44	480 946.26	1 312 834.46	20.00	025°10'53"
45	480 964.36	1 312 842.97	5.39	025°14'06"
46	480 969.24	1 312 845.27	9.99	295°04'08"
47	480 978.20	1 312 849.48	34.52	331°20'02"
48	481 008.49	1 312 832.92	7.05	295°04'33"
49	481 011.48	1 312 826.53	6.81	049°06'24"
50	481 015.94	1 312 831.68	9.68	331°12'36"
51	481 024.42	1 312 827.02	0.96	025°13'58"
52	481 025.29	1 312 827.43	4.33	025°08'41"
53	481 029.21	1 312 829.27	4.03	025°17'31"
54	481 032.85	1 312 830.99	25.11	151°19'20"
55	481 010.82	1 312 843.04	3.25	240°54'40"
56	481 009.24	1 312 840.20	0.85	241°00'40"
57	481 008.83	1 312 839.46	36.46	150°47'56"
58	480 977.00	1 312 857.25	40.00	205°03'12"
59	480 940.76	1 312 840.31	4.36	115°05'47"
60	480 938.91	1 312 844.26	6.00	115°01'42"
61	480 936.37	1 312 849.70	10.00	205°12'26"
62	480 927.32	1 312 845.44	5.99	295°04'08"
63	480 929.86	1 312 840.01	4.35	295°01'58"
64	480 931.70	1 312 836.07	28.76	205°03'32"
65	480 905.65	1 312 823.89	4.28	114°53'15"
66	480 903.85	1 312 827.77	6.00	114°51'19"
67	480 901.33	1 312 833.21	10.00	205°09'19"
68	480 892.28	1 312 828.96	6.00	205°11'19"
69	480 894.80	1 312 823.52	4.25	294°52'43"
70	480 896.59	1 312 819.66	12.06	205°17'23"
71	480 885.69	1 312 814.51	3.23	205°17'44"
72	480 882.77	1 312 813.13	193.38	295°34'40"

Площадь земельного участка | 4 357 кв. м.

Газопровод низкого давления к домам для детей-сирот и детей, оставшихся без попечения родителей, по ул.Сидорова и ул.Радужная в п.Золотухино Золотухинского района Курской области						Стадия	Лист	Листов
изм.	кол.	лист	№ док	подпись	дата	ПМТ		1
Проект межевания территории для линейного объекта								
Чертеж границ зон планируемого размещения линейных объектов						АО "Газпром газораспределение Курск"		
М 1:1000								
Чертеж красных линий								

Экспликация

№ участка	Условный номер земельного участка	Площадь участка, кв. м.	Кадастровый квартал	Кадастровый номер участков сторонних землепользователей	Землепользователь(собственник)	Вид разрешенного использования	Адрес(местоположение)	Категория земель
Участок №1	:1082/чзу1	637	—	46:07:010103:1082	МО «поселок Золотухино»	коммунальное обслуживание	Курская область, Золотухинский район, п. Золотухино, ул. Мирная	Земли населенных пунктов
Участок №2	:961/чзу1	498	—	46:07:010103:961	Сведения о собственнике отсутствуют	коммунальное обслуживание	Курская область, Золотухинский район, п. Золотухино, ул. Королева	Земли населенных пунктов
Участок №3	:1083/чзу1	214	—	46:07:010103:1083	МО «поселок Золотухино»	коммунальное обслуживание	Курская область, Золотухинский район, п. Золотухино, ул. Сидорова	Земли населенных пунктов
Участок №4	:961/чзу2	519	—	46:07:010103:961	Сведения о собственнике отсутствуют	коммунальное обслуживание	Курская область, Золотухинский район, п. Золотухино, ул. Королева	Земли населенных пунктов
Участок №5	:1084/чзу1	258	—	46:07:010103:1084	МО «поселок Золотухино»	коммунальное обслуживание	Курская область, Золотухинский район, п. Золотухино, ул. Сидорова	Земли населенных пунктов
Участок №6	:961/чзу3	364	—	46:07:010103:961	Сведения о собственнике отсутствуют	коммунальное обслуживание	Курская область, Золотухинский район, п. Золотухино, ул. Королева	Земли населенных пунктов
Участок №7	:961/чзу4	60	—	46:07:010103:961	Сведения о собственнике отсутствуют	коммунальное обслуживание	Курская область, Золотухинский район, п. Золотухино, ул. Королева	Земли населенных пунктов
Участок №8	:961/чзу5	60	—	46:07:010103:961	Сведения о собственнике отсутствуют	коммунальное обслуживание	Курская область, Золотухинский район, п. Золотухино, ул. Королева	Земли населенных пунктов
Участок №9	:961/чзу6	1119	—	46:07:010103:961	Сведения о собственнике отсутствуют	коммунальное обслуживание	Курская область, Золотухинский район, п. Золотухино, ул. Королева	Земли населенных пунктов
Участок №10	:1085/чзу1	430	—	46:07:010103:1085	МО «поселок Золотухино»	коммунальное обслуживание	Курская область, Золотухинский район, п. Золотухино, ул. Радужная	Земли населенных пунктов
Участок №11	:961/чзу7	78	—	46:07:010103:961	Сведения о собственнике отсутствуют	коммунальное обслуживание	Курская область, Золотухинский район, п. Золотухино, ул. Королева	Земли населенных пунктов
Участок №12	:961/чзу8	60	—	46:07:010103:961	Сведения о собственнике отсутствуют	коммунальное обслуживание	Курская область, Золотухинский район, п. Золотухино, ул. Королева	Земли населенных пунктов
Участок №13	:961/чзу9	60	—	46:07:010103:961	Сведения о собственнике отсутствуют	коммунальное обслуживание	Курская область, Золотухинский район, п. Золотухино, ул. Королева	Земли населенных пунктов

Схема расположения земельного участка на кадастровом плане территории

Газопровод низкого давления к домам для детей-сирот и детей, оставшихся без попечения родителей, по ул.Сидорова и ул.Радужная в п.Золотухино Золотухинского района Курской области



		АО «Газпром газораспределение Курск»			
		15-2019 ППТ1. П			
Кадастровый инженер	Комиссарова О.Ф.	Адрес (местоположение): Курская область, Золотухинский район, п. Золотухино, ул. Сидорова и ул. Радужная	Заказ	Лист	Листов
		Масштаб 1:2 000	ИНВ. №		